






















## LEGENDA INŽENÝRSKÝCH SÍTÍ

	Vodovod – geodeticky zaměřený
	Vodovod – orientační zakres dle povrchových znaků
	Vodovod – orientační zakres
	Naznačení vodovodní přípojky - orientační zakres
	Splašková kanalizace – geodeticky zaměřená
	Splašková kanalizace – orientační zakres dle povrchových znaků
	Splašková kanalizace – orientační zakres
	Naznačení splaškové kanalizační přípojky - orientační zakres
	Jednotná kanalizace – geodeticky zaměřená
	Jednotná kanalizace – orientační zakres dle povrchových znaků
	Jednotná kanalizace – orientační zakres
	Naznačení jednotné kanalizační přípojky - orientační zakres
	Dešťová kanalizace – geodeticky zaměřená (není ve správě Vak HB)
	Dešťová kanalizace – orientační zakres dle povrchových znaků (není ve správě Vak HB)
	Dešťová kanalizace – orientační zakres (není ve správě Vak HB)
	Naznačení dešťové kanalizační přípojky - orientační zakres (není ve správě Vak HB)
	Elektrické vedení (ve správě Vak HB)
	Veřejné osvětlení podzemní – orientační zakres (ve správě Vak HB)
	Veřejné osvětlení nadzemní – orientační zakres (ve správě Vak HB)
	Plynovod (ve správě Vak HB)
	Ostatní sítě, které nejsou ve správě Vak HB